



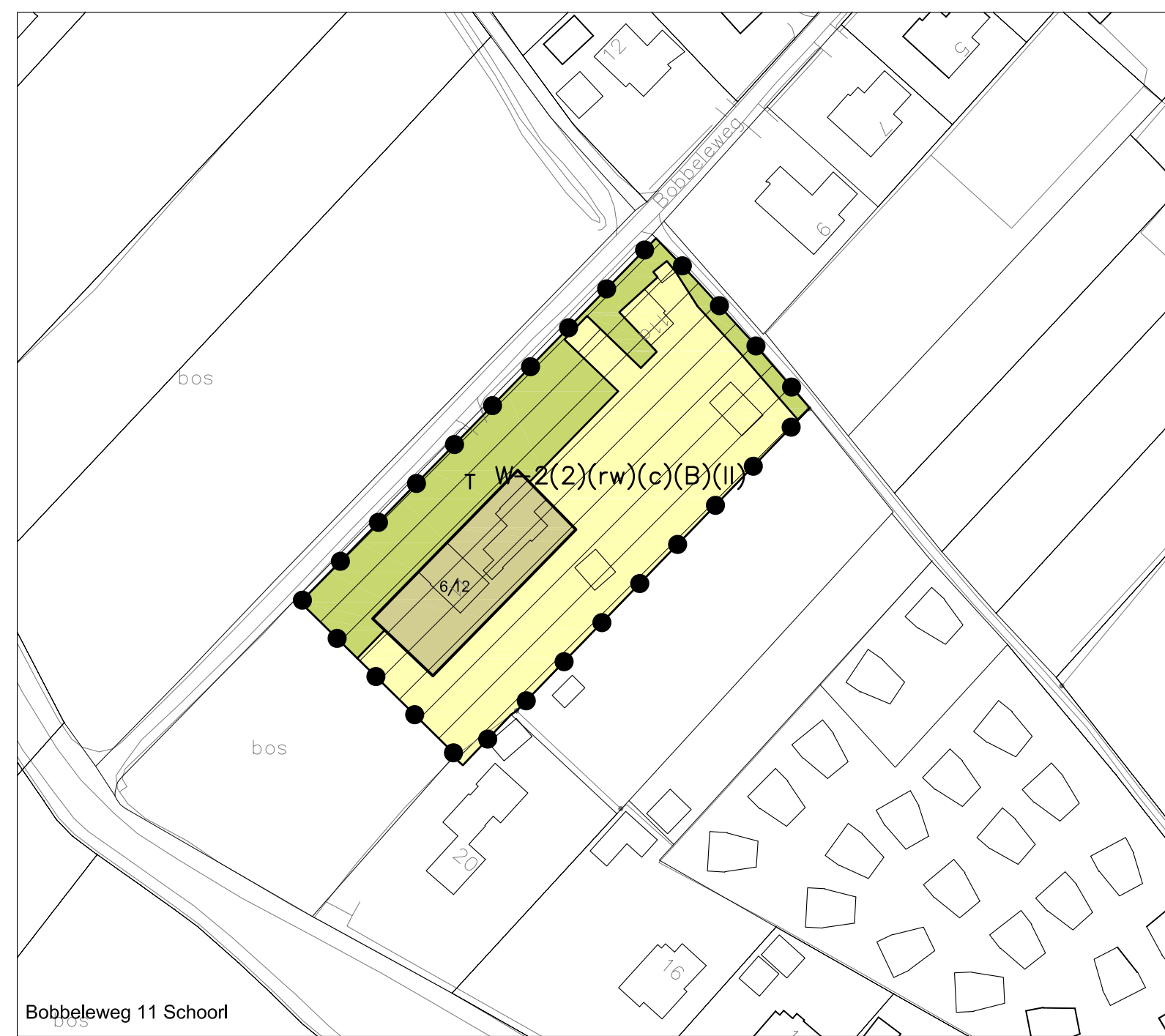
Bickerlaan 6 School



Heereweg 202b School



Binnenweg 4 School



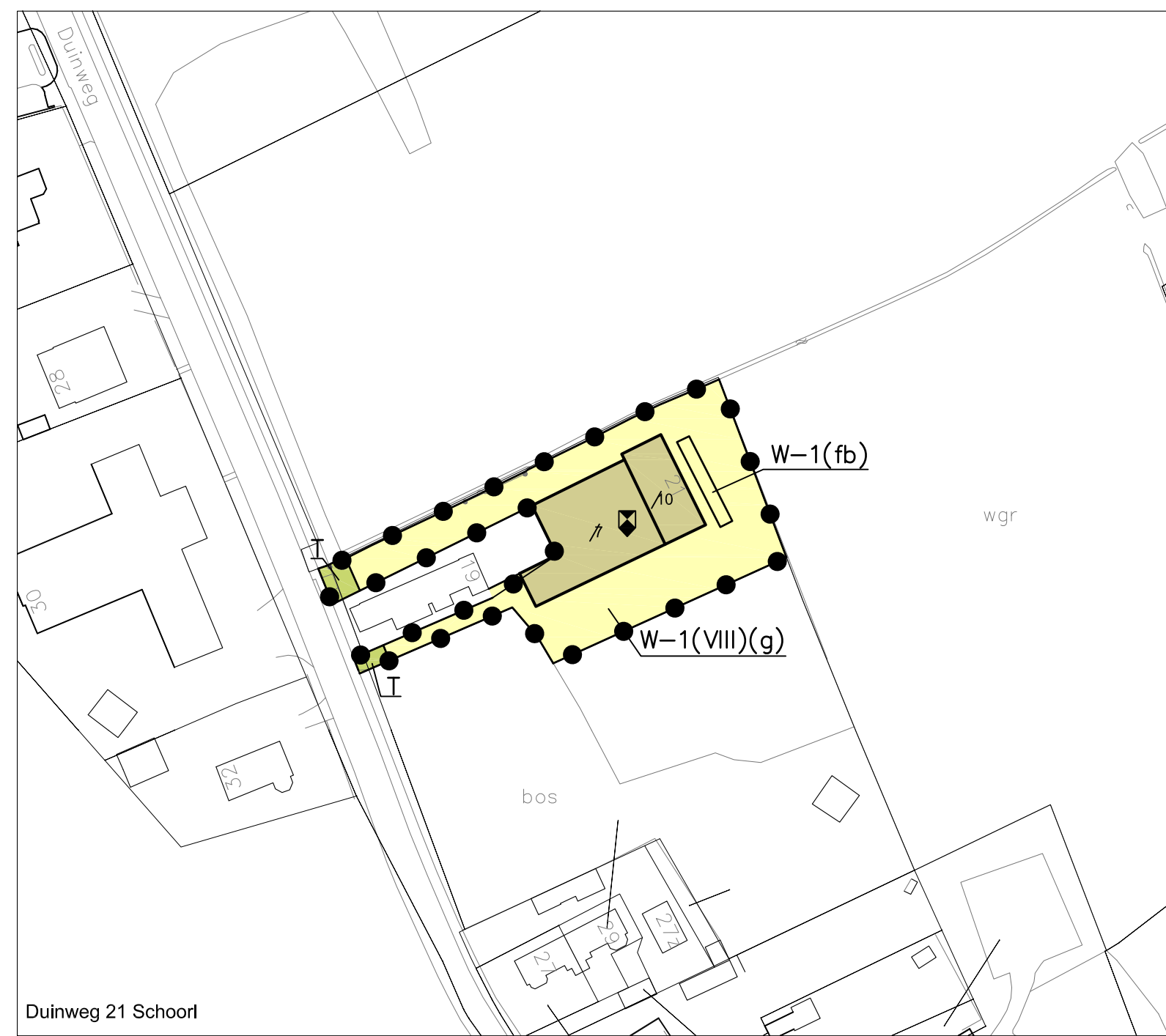
Bobbeleweg 11 School



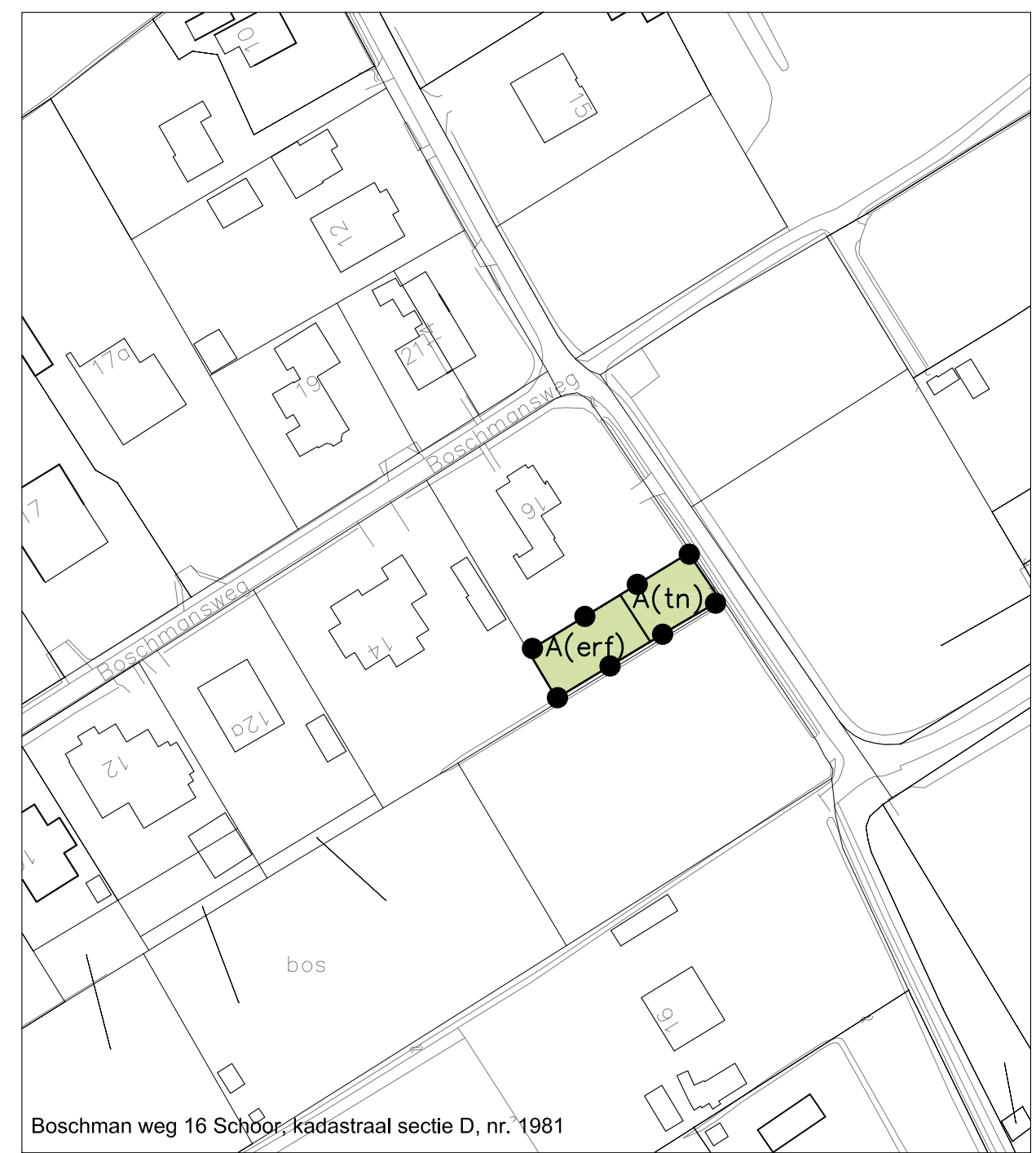
Heereweg 220 Groet



Houtdijk 10za School



Duinweg 21 School



Boschman weg 16 School: kadastraal sectie D, nr. 1981

BESTEMMINGEN		AANDUIDINGEN	
	A Agrarisch	(tn) tuin	(erf) erf
	A-LO Agrarisch - Landschapontwikkeling		
	G Groen	(wei) weide	
	H Horeca	(ps) pension	
	T Tuin	(cw) cultuurhistorische waarden	
	WA Water	(dl) duinrel	
	W-1 Wonen-1	(g) gestapeld	(fb) fietsstalling en berging
		(VIII) aantal woningen	
	W-2 Wonen-2	(II) aantal recreatiewoningen	(2) aantal recreatiewoningen
		(a) max. oppervlakte hoofdgebouw 120m2	(b) max. oppervlakte hoofdgebouw 150m2
		(c) max. oppervlakte hoofdgebouw 200m2	(A) max. oppervlakte bijgebouwen 140m2
		(B) max. oppervlakte bijgebouwen 200m2	(C) max. oppervlakte bijgebouwen 348m2
		(cw) cultuurhistorische waarden	(rw) recreatiewoning
		(pb) paardenbak	(pw) permanent wonen

DUBBELBESTEMMINGEN

Archeologisch waarde gebied waarvoor regime II van toepassing is

OVERIGE AANDUIDINGEN

bestemmingsgrens

bouwvlakgrens

grens van het bestemmingsplan

/4 maximale bouwhoogte

4/10 maximale goothoogte / bouwhoogte

monument

stulp

VERKLARINGEN

ondergrond

gemeente		Bergen (N-H)		
bestemmingsplan		1e herz. School - Kernen en buurtschappen		
	identificatie	planstatus	tekening	
		datum	status	schaal : 1:1000
		07-08-2014	concept	afmeting : A1
			voorontwerp	bladnummer : 1
	projectnummer	16-03-2015	ontwerp	aantal bladen : 1
037300.17167.00	25-06-2015	vastgesteld	bestand : OZKC-BPL	
postbus 150 3000 AD Rotterdam 010-2018555		info@rho.nl www.rho.nl		referte getekend : mw. L. de Feijter : ing. E.J. Dekkers